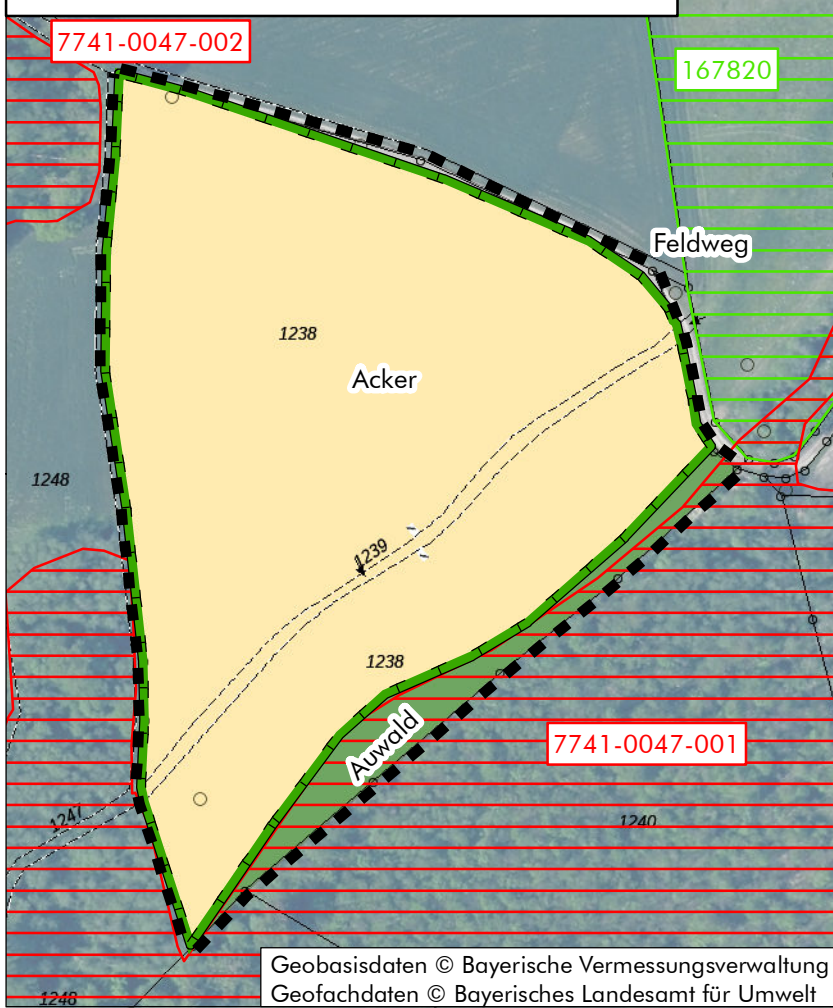


Ausgleichsfläche - Bestandszustand



LEGENDE

Bestandszustand

- Acker
- Auwald
- Feldweg

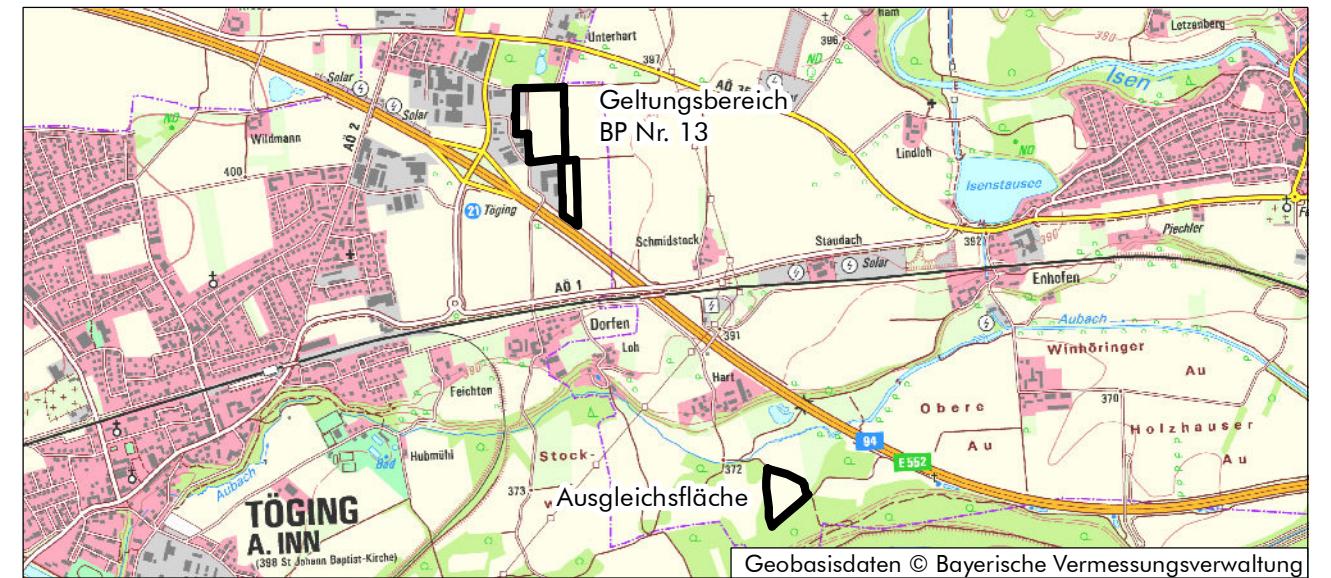
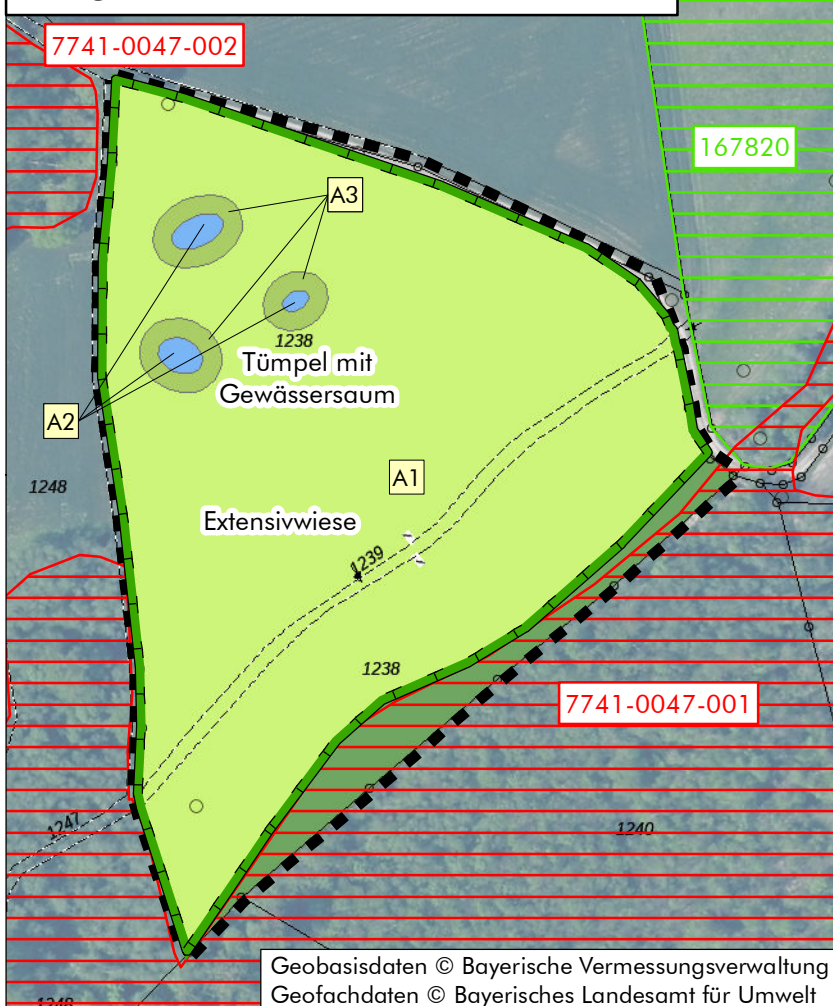
Entwicklungsziele

- A1: Entwicklung einer artenreichen Mähwiese durch Aushagerung des Ackers. Anschließend Mähgutübertragung oder Ansaat mit autochthonem Saatgut. Pflege extensiv, 1-2-schürig
- A2: Anlage von drei kleinen Teichen durch Geländemodellierung; Bei Bedarf Entlandung bzw. Entfernung Vegetation
- A3: Anlage extensiver Gewässersäume durch Initialpflanzung von Seggen und Röhricht am Gewässerrand und Ansaat einer autochthonen Feuchtwiesenmischung; Mahd ca. alle 5 Jahre alternierend

Sonstige Darstellungen

- Umgrenzung von Flächen für Maßnahmen zur Pflege und zur Entwicklung von Natur und Landschaft
- Geltungsbereich
- Flächen der amtlichen Biotopkartierung (mit Nummer)
- Flächen des Ökoflächenkatasters (A/E-Flächen mit ÖFK ID)

Ausgleichsfläche - Zielzustand



Übersichtsplan M 1 : 30.000

Bebauungsplan Nr. 13 "Gewerbegebiet Töging-Unterhart" 2. Änderung Stadt Töging am Inn, Landkreis Altötting

Auftraggeber:

Stadt Töging am Inn
Hauptstraße 26
84513 Töging am Inn



Fl.-Nr. 1238, Gmk. Winhöring

Ausgleichsfläche Maßnahmenplan

Datum:
09.06.2021

M 1:2.000



Planung:
Land Schafft Raum
Äußere Neumarkter Str. 80
84453 Mühldorf a. Inn
Tel: 08631 302 845 0
E-Mail: info@landschaffttraum.com


Land Schafft Raum
LANDSCHAFTSARCHITEKTUR

Bearbeitung:
Daniela Seitz, B. Eng. Landschaftsplanung



Unterschrift