







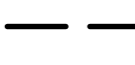





BESTANDSPLAN ZUM BEBAUUNGS- UND GRÜNORDNUNGSPLAN "GEWERBEGEBIET MITTERWEHRT"

LEGENDE

-  Innstraße
(Erschließungsstraße)
-  Straßenbegleitgrün
-  Acker (Maisanbau)
-  Wald
(Ökofläche VAW aluminium AG)
-  Kanaldamm
-  Lagerfläche Bodenaushub
(Neubau Innkraftwerk)
-  Biotopkartierung mit Angabe Nr.
-  Geltungsbereich
Flächennutzungsplan Deckblatt Nr. 15
-  Geltungsbereich
Bebauungsplan Nr. 51
-  Wasserleitung
-  Kanalleitung



BESTANDSPLAN ZUM BEBAUUNGS- UND GRÜNORDNUNGSPLAN NR. 51



Gewerbegebiet Mitterwehrt

STADT: Töging am Inn
 LANDKREIS: Altötting
 REG.-BEZIRK: OBERBAYERN

ÜBERSICHTSLAGEPLAN

M 1:10.000



Land Schafft Raum
 LANDSCHAFTSARCHITEKTUR

Land Schafft Raum
 Äußere Neumarkter Str. 80, 84453 Mühldorf am Inn
 Tel: 08702-5689777, Fax: 08702-5689778
 Email: info@landschaffttraum.com
 Bearbeitung: Sarah Härtl
 Landschaftsarchitektin



M 1: 1.000
 22.10.2020