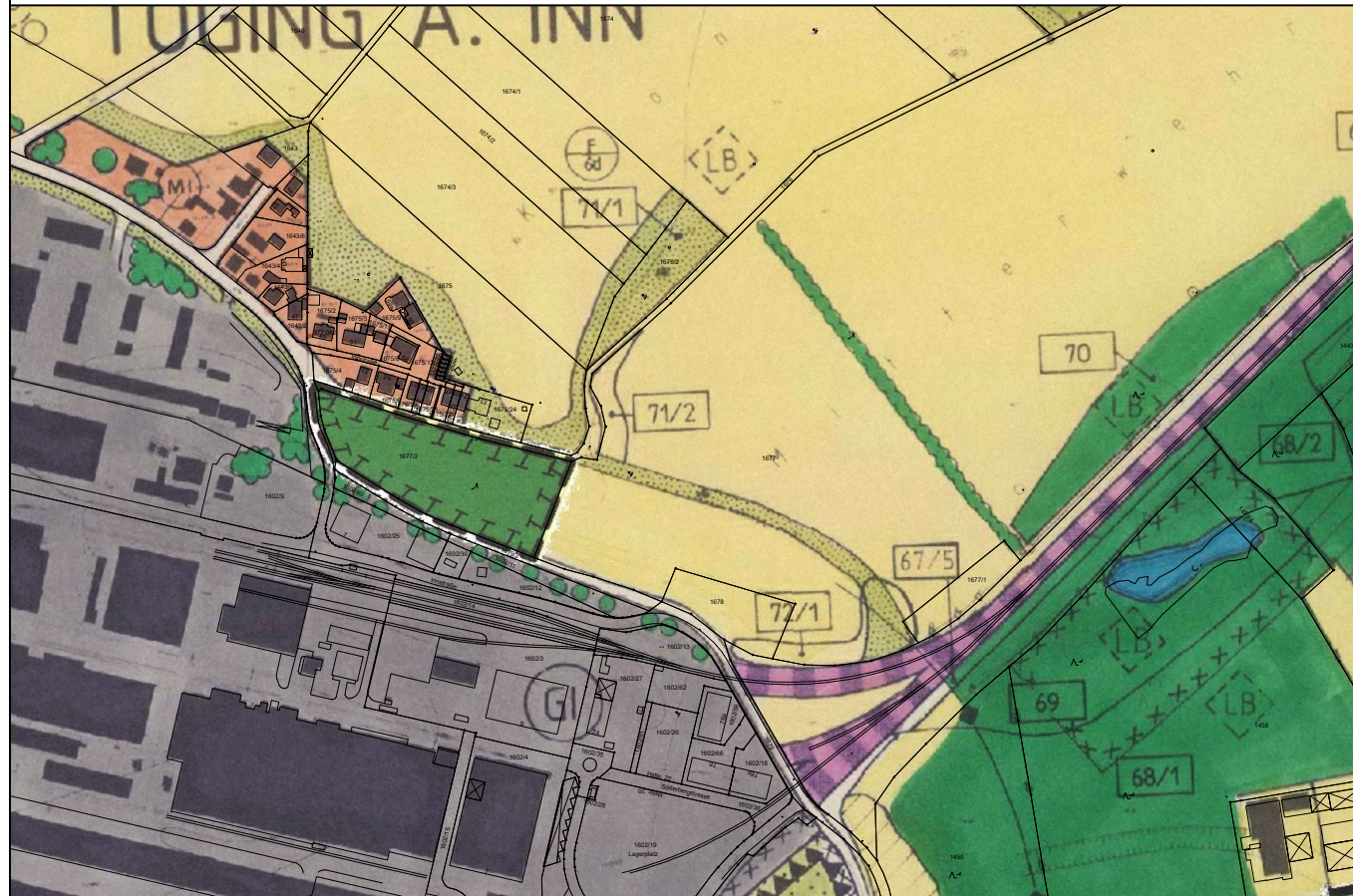
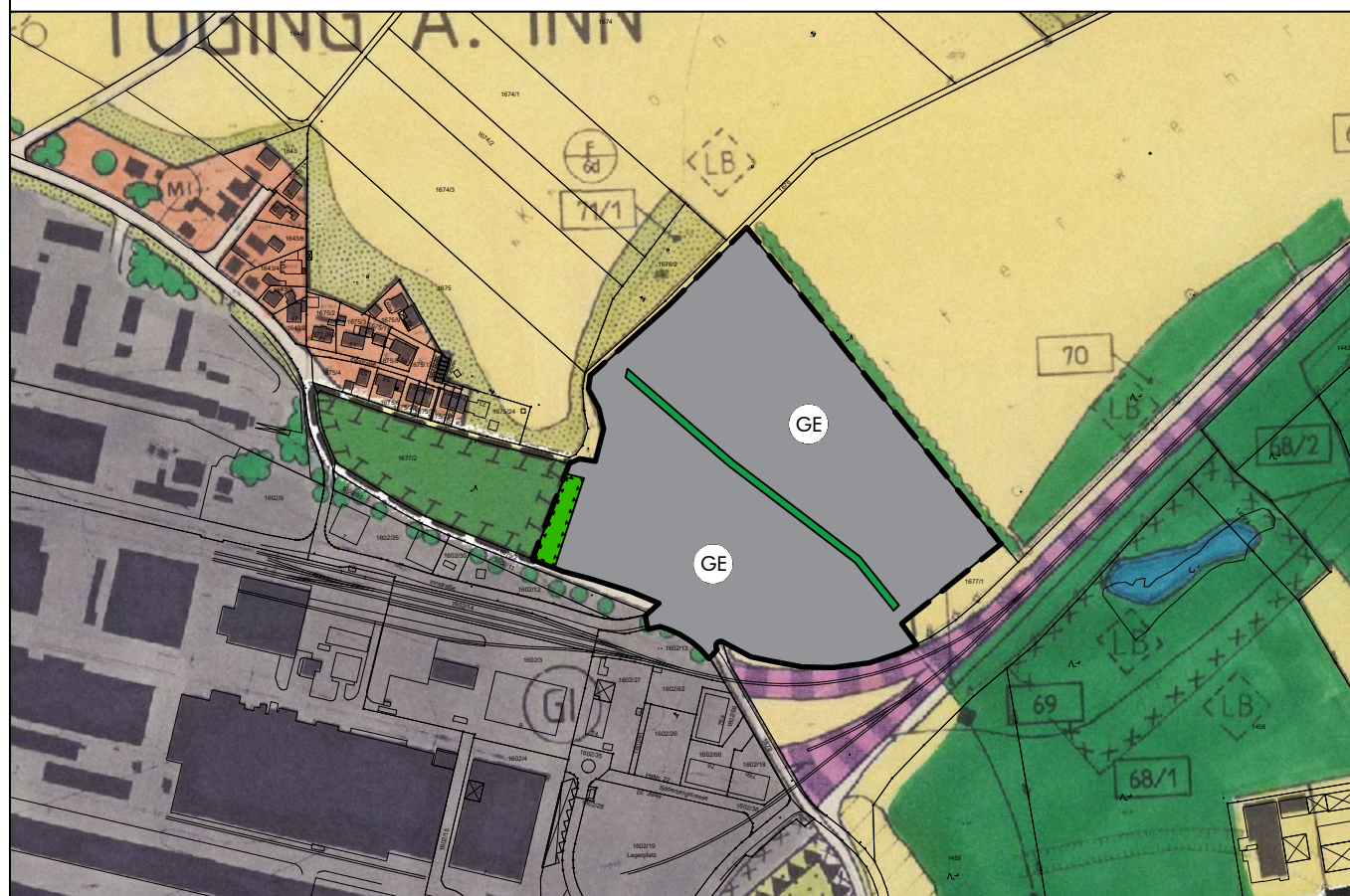


Rechtskräftiger Flächennutzungsplan mit integriertem Landschaftsplan  
der Stadt Töging am Inn



Flächennutzungsplan mit integriertem Landschaftsplan  
Deckblatt Nr. 15

Stand 22.10.2020



Verfahrensvermerk Flächennutzungsplan

1. Der Stadtrat Töging am Inn hat in der Sitzung vom .....  
gem. § 2 Abs. 1 BauGB die Änderung des Flächennutzungsplanes  
durch Deckblatt Nr. 15 beschlossen. Der Änderungsbeschluss  
wurde am ..... ortsüblich bekannt gemacht.
2. Die frühzeitige Öffentlichkeitsbeteiligung gem. § 3 Abs. 1 BauGB  
mit öffentlicher Darlegung und Anhörung für den Vorentwurf des  
Deckblattes Nr. 15 in der Fassung vom ..... hat in der  
Zeit vom ..... bis ..... stattgefunden.
3. Die frühzeitige Beteiligung der Behörden und sonstigen Träger  
öffentlicher Belange gem. § 4 Abs. 1 BauGB für den Vorentwurf  
des Deckblattes Nr. 15 in der Fassung vom ..... hat in  
der Zeit vom ..... bis ..... stattgefunden.
4. Zu dem Entwurf des Deckblattes Nr. 15 in der Fassung vom  
..... wurden die Behörden und sonstigen Träger  
öffentlicher Belange gemäß § 4 Abs. 2 BauGB in der Zeit vom  
..... bis ..... beteiligt.
5. Der Entwurf des Deckblattes Nr. 15 in der Fassung vom  
..... wurde mit der Begründung gemäß § 3 Abs. 2  
BauGB in der Zeit vom ..... bis .....  
öffentlich ausgelegt.
6. Die Stadt Töging am Inn hat mit Beschluss des Stadtrates vom  
..... das Deckblatt Nr. 15 in der Fassung vom  
..... festgestellt.

Töging am Inn, den.....



.....  
Dr. Tobias Windhorst, Erster Bürgermeister

7. Das Landratsamt Altötting hat das Deckblatt Nr. 15 zum  
Flächennutzungsplan mit Bescheid vom .....,  
Gz.: ....., gemäß § 6 BauGB genehmigt.

8. Ausgefertigt

Töging am Inn, den.....



.....  
Dr. Tobias Windhorst, Erster Bürgermeister

9. Die Erteilung der Genehmigung des Deckblattes Nr. 15 zum  
Flächennutzungsplan wurde am ..... gem. § 6 Abs.  
5 BauGB ortsüblich bekannt gemacht. Das Deckblatt Nr. 15 mit  
Begründung wird seit diesem Tag zu den üblichen Dienststunden  
bei der Stadt Töging am Inn zu jedermanns Einsicht bereitgehalten  
und über dessen Inhalt auf Verlangen Auskunft gegeben. Das  
Deckblatt Nr. 15 zum Flächennutzungsplan ist damit  
rechtswirksam. Auf die Rechtsfolgen der §§ 214 und 215 BauGB  
sowie auf die Einsehbarkeit des Deckblattes Nr. 15 zum  
Flächennutzungsplan einschließlich Begründung und  
Umweltbericht wurde in der Bekanntmachung hingewiesen.



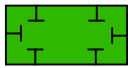

Töging am Inn, den.....



.....  
Dr. Tobias Windhorst, Erster Bürgermeister

Die beigelegte Begründung mit Umweltbericht i. d.  
Fassung vom 22.10.2020 ist Teil der  
Flächennutzungsplanänderung.

Legende

-  Geltungsbereich  
Deckblatt Nr. 15
-  Gewerbegebiet
-  Ausgleichsfläche
-  Eingrünung

  
**Land schafft Raum**  
LANDSCHAFTSARCHITEKTUR

Äußere Neumarkter Str. 80  
84453 Mühldorf am Inn  
Tel.: 08702- 5689777  
Fax: 08702-5689778  
info@landschafftraum.com

Bearbeitung:  
Sarah Härtl,  
Landschaftsarchitektin

Maßstab: 1:5.000

