
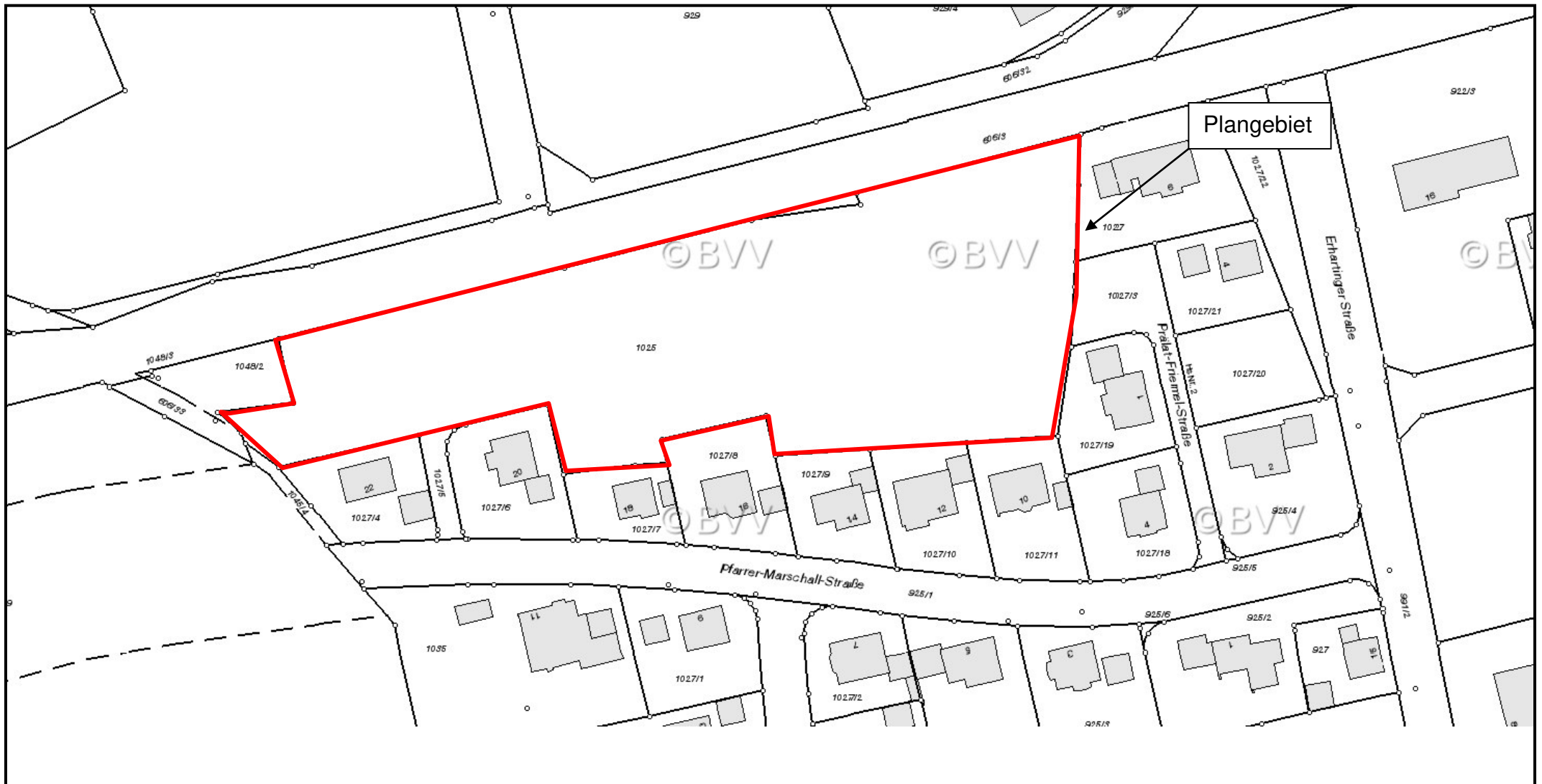




Untersuchungsgebiet

B-Plan Nr. 49, Töging	
AG: Wohnbau Bachmaier GmbH	
Digitale Topographische Karte	
Bericht Nr. 3165195	
Anlage 1.1	
Datum: 15.01.2018	
Maßstab: ohne	
Bearbeiter: Dipl.-Ing. (FH) F. Holzinger	



B-Plan Nr. 49, Töging
AG: Wohnbau Bachmaier GmbH

Digitale Flurkarte

Bericht Nr. 3165195

Anlage 1.2

Datum: 15.01.2018

Maßstab: ohne

Bearbeiter: Dipl.-Ing. (FH) F. Holzinger





B-Plan Nr. 49, Töging
AG: Wohnbau Bachmaier GmbH

Orthophoto

Bericht Nr. 3165195

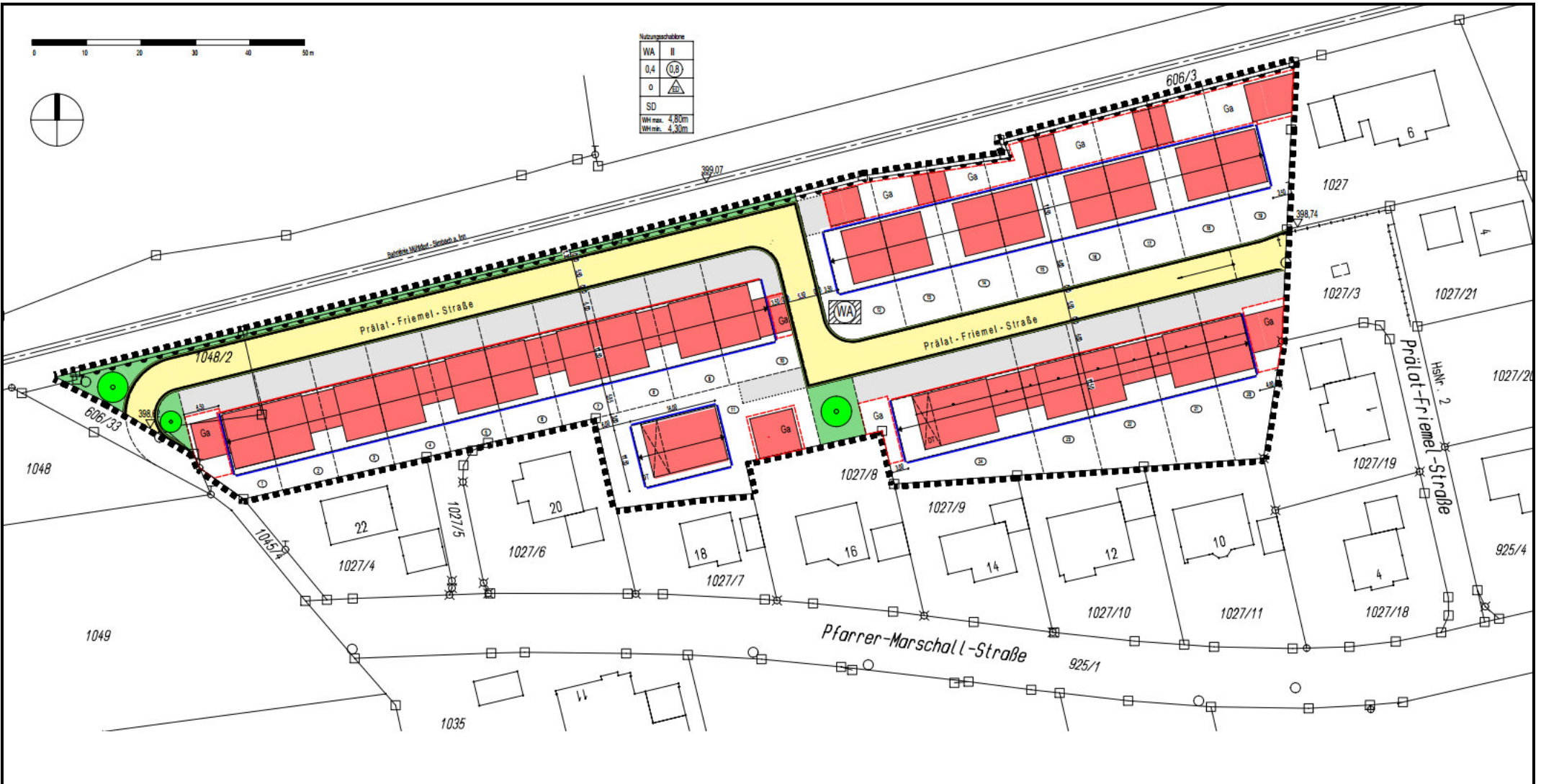
Anlage 1.3

Datum: 15.01.2018

Maßstab: ohne

Bearbeiter: Dipl.-Ing. (FH) F. Holzinger





B-Plan Nr. 49, Töging
AG: Wohnbau Bachmaier GmbH

Eingabeplan

Bericht Nr. 3165195

Anlage 1.4

Datum: 15.01.2018

Maßstab: ohne

Bearbeiter: Dipl.-Ing. (FH) F. Holzinger









Bebauungsplan Nr. 49 "Prälat-Friemel-Straße"

IFB Eigenschneken GmbH
Dipl.-Ing. (FH) F.
Holzinger

Bebauungsplan Nr. 49
"Prälat-Friemel-Straße"

Berichtsnr.: 3165195

Legende

-  Hilfslinie
-  Immissionspunkt
-  Wandelement
-  Gebäude
-  Bestandsbebauung (HAUS)
-  Schiene /Schall03

